



Que retenir de l'année 2017 du Parc du Pilat ?

BILAN ANNUEL
D'ACTIVITÉ 2017



Parc
naturel
régional
du Pilat

FONCTIONNEMENT DU SYNDICAT MIXTE

DONNÉES CHIFFRÉES

- Un budget de 2 164 325,42 € en fonctionnement et de 248 474 € en investissement (chiffres issus du Budget primitif)
- 1005 mandats de dépenses et 276 titres de recettes émis
- 25 dossiers de demande de subvention déposés pour le Syndicat mixte du Parc
- 6 dossiers de demande de subvention portés par d'autres acteurs du territoire émergeant aux dispositifs financiers animés par le Parc
- 19 stagiaires accueillis dont 11 dans les équipes d'entretien de la nature

UN NOUVEAU SITE INTERNET / EXTRANET

Adapté aux formats ordinateur, tablette et téléphone, le nouveau site internet du Parc affiche ses nouvelles couleurs depuis octobre 2017. En déclinaison de la nouvelle charte graphique, il présente un contenu revisité, synthétique, visuel, aéré. Au menu : une présentation des richesses du territoire, tout savoir sur le fonctionnement du Parc et ses actions. La partie « les grands programmes » présente les différentes procédures pilotées par le Parc du Pilat qui servent le développement du territoire, comme le programme européen Leader par exemple.

L'extranet a lui aussi été revisité pour donner aux élus tous les éléments nécessaires à leur action au sein du Parc du Pilat.

MUTUALISATION DE POSTES

Depuis plusieurs années, le Parc du Pilat procède à la mutualisation de postes : soit 2 postes avec la Maison du Tourisme (direction et comptabilité), 1 poste avec l'association Inter Parc Massif central (direction) et 1 poste avec le CPIE des Monts du Pilat (observation de la biodiversité).

En 2017, deux nouveaux postes ont été mutualisés. Ainsi, pour la mise en œuvre du projet Pôle de pleine nature « Destination Pilat », le Parc bénéficie pour une durée de 3 ans de la mise à disposition d'un employé de la Maison du Tourisme à raison de 3 jours par semaine. Le Parc, depuis le 1^{er} juillet 2017, met à disposition de l'association IPAMAC, son animateur de la charte forestière à mi-temps pour prendre part à l'action de valorisation des forêts anciennes du Massif central.

CHARTRE 2025 AXE 4

UN PARC, ACTEUR DU TERRITOIRE RÉGIONAL ET AU-DELÀ

OBJECTIFS STRATÉGIQUES

Tisser des relations solidaires au sein du territoire avec les métropoles voisines et les territoires périphériques.

Stimuler l'innovation et l'approche prospective par des collaborations ou coopérations.

RÉSEAU 50 ANS DES PARCS

Pour célébrer les 50 ans de leur création, par décret signé du Général de Gaulle le 1^{er} mars 1967, les Parcs ont multiplié événements et productions en 2017 : un beau livre, une exposition photographique avec le magazine « Partir en France », un manifeste pour des relations apaisées entre les sociétés humaines et la nature, une étude sur la valeur spécifique de l'action des Parcs, une note prospective « Demain les Parcs », un numéro spécial

de la revue des Parcs daté et écrit en 2067 ! Et un événement organisé en octobre à Bercy Village où chacun des 51 Parcs de France (52 depuis le 21 décembre 2017) a présenté son territoire et ses produits à près de 20 000 parisiens. Sur le stand du Pilat : 2 producteurs de Rigotte, 600 rigottes vendues, 2 agents du Parc, de la documentation sur l'offre touristique « Pilat sans voiture » et sur l'offre « Vignoble et découverte », 1 dégustation de vins.

Le Pilat à Bercy village



LES DÉCISIONS DU BUREAU EN BREF

Depuis 2016, un résumé des décisions prises en Bureau du Parc était formalisé pour les Amis du Parc, afin de les aider à suivre l'actualité du Parc. En 2017, il a été décidé de l'envoyer à tous les élus et invités du Conseil syndical du Parc, aux techniciens des collectivités avec lesquelles le Parc travaille, ainsi qu'au Conseil scientifique du Parc. Un simple recto-verso, facile et rapide à lire, élaboré dans le respect de la nouvelle charte graphique du Parc est ainsi adressé par mail pour un meilleur suivi du travail du Parc, après chaque réunion de Bureau. Les procès-verbaux des réunions de Bureau relatant l'ensemble des débats et décisions prises restent bien évidemment accessibles dans leur intégralité via l'extranet du Parc.

100 % DE RÉUSSITE AUX APPELS À PROJETS

Le Parc a répondu à divers appels à projets, avec en 2017 un taux de réussite de 100 %. Il a été lauréat de l'appel à projet régional « Écocitoyens en Auvergne-Rhône-Alpes » pour organiser « Les rendez-vous de mon Parc, côté jardin ». Son projet de captation des savoir-faire textiles liés à la passementerie a été accepté à l'appel à projets « mémoires du 20^e siècle » lancé par l'État et la Région. Le Parc figure également parmi les 47 candidats retenus par l'Agence Française de la Biodiversité pour la réalisation d'un Atlas de la biodiversité communale. Et le projet HAPPI MONTANA embrassant l'ensemble du Massif central et plusieurs acteurs dont le Parc (pour des actions sur la mobilité, les énergies renouvelables et l'épargne locale) a été déclaré admissible à l'appel à manifestation d'intérêt national « Territoire d'innovation de grande ambition ».

Ce bilan d'activité n'est pas une liste exhaustive des actions réalisées au cours de l'année 2017 par le Syndicat mixte du Parc. Il est destiné à illustrer, au travers de données chiffrées et de quelques « actions phares », les axes autour desquels s'organise l'action du Syndicat mixte du Parc en déclinaison de la charte Objectif 2025.



Séance de travail sur les outils concrets de sensibilisation à la biodiversité

EXPÉRIMENTATION

LES THÈSES CIFRE AU PARC

Via le dispositif CIFRE (Conventions Industrielles de Formation pour la REcherche), l'État subventionne toute entreprise de droit français qui embauche pendant 3 ans un doctorant pour le placer au cœur d'une collaboration de recherche avec un laboratoire public. Ainsi, le Parc a accueilli, entre 2010 et 2017, 3 doctorants avec l'Université Jean Monet. La première, Adeleen Chiles a soutenu sa thèse sur « La construction d'une politique publique en faveur des patrimoines et la place des associations locales : le cas du Parc du Pilat » le 18 décembre 2015. Le 10 novembre 2017 ce fut le tour de Mélanie Merey de soutenir sa thèse intitulée « La gestion patrimoniale et l'usage des chemins à l'ère du numérique ». Quant au dernier doctorant, dont le contrat avec le Parc s'est achevé en octobre 2017, Louis Durey, sa thèse relative au fleuve Rhône est en cours de rédaction.

COOPÉRATION

ACCUEIL DE DÉLÉGATIONS ÉTRANGÈRES

Le Parc est fréquemment sollicité pour accueillir des délégations étrangères. En 2017, à la demande de la commune de Pélussin et du Ministère de l'écologie, une délégation de la Ville japonaise d'Ono a été reçue pour échanger sur la protection de la ressource en eau. La Région a sollicité le Parc pour une présentation de la Centrale villageoise photovoltaïque des Haies à une délégation du Burkina Faso, puis à une délégation marocaine. Le Parc a programmé une journée d'échanges sur la préservation des patrimoines en contexte périurbain avec un groupe d'élus et de techniciens d'Addis Abeba en Éthiopie, partenaire de La Métropole de Lyon. Indépendamment de ces relations ponctuelles, avec l'appui d'étudiants de l'Institut d'administration des entreprises de Saint-Étienne et de l'Institut d'études politiques de Lyon, une réflexion sur la stratégie de coopération du Parc a été lancée à la rentrée scolaire 2017.

EXPÉRIMENTATION

COMMENT FAVORISER L'ENGAGEMENT DES ÉLUS DANS LA PRISE EN COMPTE DE LA BIODIVERSITÉ ?

Dans le cadre du contrat de territoire « corridors biologiques » Grand Pilat, le Conservatoire des Espaces Naturels Rhône-Alpes (CENRA) a souhaité porter une étude dans le domaine des sciences humaines en partenariat avec l'Institut de Psychologie de l'université Lyon 2 et le Parc du Pilat. Ce programme de recherche, engagé en 2017 sur une durée de 18 mois, vise à identifier des leviers efficaces pour susciter et permettre l'engagement des élus locaux en faveur de la trame verte et bleue et de la biodiversité, au-delà des obligations réglementaires. Enquêtes et ateliers participatifs ont été ainsi organisés, rassemblant des professionnels de l'environnement et des élus, et d'où ont émergé des premières productions et outils qu'il reste à finaliser et à tester en grandeur nature.

Visite de la Centrale villageoise par la délégation du Burkina Fasso en mars 2017



UNE GESTION MAÎTRISÉE DES ESPACES ET DES RESSOURCES

OBJECTIFS STRATÉGIQUES

Conforter un réservoir de biodiversité riche et connecté.

Recréer un lien favorable entre urbanisme et paysage.

Garantir une utilisation raisonnée des ressources locales.

78

participants aux observatoires participatifs

68

participants aux Rencontres de l'Observatoire de la biodiversité du Parc du Pilat, sur le thème de l'écosystème du jardin

5

actions d'approfondissement des connaissances sur la biodiversité réalisées

29

nouveaux diagnostics d'exploitations agricoles et 18 engagements dans les mesures agro-environnementales et climatiques

TOUT LE TERRITOIRE SIGNALÉTIQUE ET AFFICHAGE

Concilier préservation des paysages et développement économique fait partie des objectifs de la Charte du Parc. Aussi, une attention particulière est-elle portée à l'affichage publicitaire et la signalétique. Une première charte signalétique avait été élaborée en 2004 pour préciser des règles communes. Suite à des évolutions réglementaires, le Parc a engagé l'actualisation de ce document en réunissant l'ensemble des acteurs concernés, en premier lieu, l'État, les EPCI et les Départements. L'objectif est de clarifier pour tous l'application de la réglementation et de s'accorder sur les points essentiels à communiquer aux acteurs socio-économiques afin de les aider à s'y retrouver dans une législation complexe tout en signalant leur activité efficacement.

Un guide de l'affichage et de la signalétique du Pilat partagé est ainsi paru et a été envoyé à plus de 200 destinataires en 2017.



Couverture du guide « Affichage et signalétique » à destination des acteurs économiques



Plantation d'un kilomètre de haie composée de 15 variétés d'essences locales

MONTS DU PILAT DEUX LYCÉES AGRICOLES PARTENAIRES POUR LA BIODIVERSITÉ

Au-delà de préserver et restaurer des continuités écologiques, le contrat corridors « Grand Pilat » a permis de tisser des liens entre différents acteurs. C'est le cas pour deux lycées agricoles : celui de Saint-Genest-Malifaux qui forme, entre autres, de futurs agriculteurs et celui de Vienne (AGROTEC) spécialisé dans les métiers de la gestion des milieux naturels. Le projet a démarré en 2015 par un travail de diagnostic de l'exploitation agricole du lycée de Saint-Genest-Malifaux réalisé par des étudiants en BTS « Gestion et Protection de la Nature » de Vienne. À partir de cet état des lieux, une vingtaine de propositions d'actions agro-écologiques ont été soumises au regard croisé des deux lycées. À l'automne 2017 une première opération a été réalisée, avec la plantation de haies, via un chantier étudiant.



Exemple du point d'observation 31 «Rebord du Piémont au-dessus de Chavanay» 1996 / 2016



PAYS DU GIER

APÉRO BAVARD À DOIZIEUX SUR LE THÈME BIODIVERSITÉ

En 2017, le Parc a invité les habitants à échanger sur le thème « biodiversité et bâti » lors d'un « Apéro bavard » au P'tit Saint Just à Doizieux. Une vingtaine de participants est venue partager autour d'un verre leurs expériences sur la cohabitation parfois difficile entre l'Homme et la Nature.

À partir d'exemples concrets, les discussions ont permis d'évoquer des problèmes qui peuvent survenir lorsqu'un animal choisit de s'établir dans les habitations ou les jardins.

Des perturbations dans les écosystèmes peuvent favoriser certains animaux ou végétaux parfois indésirables. Si des pistes ont été évoquées pour améliorer la cohabitation, aucune solution clé en main n'existe cependant car chaque cas est différent. Lors de cet apéro, chaque participant s'est vu remettre un exemplaire du tout dernier dossier documentaire consacré à la biodiversité du Pilat.



Dossier documentaire sur la biodiversité du Pilat, édition 2017

PILAT RHODANNIEN

OBSERVATOIRE DU PAYSAGE À L'HONNEUR

Imaginé en 1989 par l'État, l'Observatoire photographique du paysage a pour mission de « constituer un fonds de séries photographiques pour analyser les mécanismes de transformation des espaces ainsi que les rôles des différents acteurs qui en sont la cause de façon à orienter favorablement l'évolution du paysage ». Le Pilat est un des premiers territoires français choisis pour développer un observatoire en 1994 avec 40 points de vue photographiés, depuis, chaque année.

Un travail d'analyse et de valorisation des 900 clichés accumulés a été engagé en 2017 : ateliers organisés afin d'esquisser des moyens d'action sur l'évolution des paysages du Pilat, séries photographiques rendues accessibles à tous via internet, exposition de l'association de l'Observatoire Photographique des Territoires du Massif Central accueillie à la Maison du Parc.

RÉGION DE CONDRIEU

LES VACHES S'ENRHUMENT SUR LE BITUME!

Le 31 octobre 2017, au Petit Bouchon de Longes, une trentaine de personnes a répondu à l'invitation du Parc pour un « Apéro bavard » sur le thème de la préservation du foncier agricole. Un débat dense et vivant, animé par le chargé de mission agriculture du Parc évoquant sécurité alimentaire, vitalité des exploitations agricoles, qualité des paysages, pression urbaine, outils règlementaires de protection du foncier agricole, etc.

La question de l'installation en agriculture a été illustrée par le témoignage de deux jeunes qui se sont installés sur Longes en élevage

16

actions du Contrat de territoire Corridors écologiques Grand Pilat engagées pour un montant total de 1022 205 € (13 dossiers de demande de financement portés par 7 structures Maîtres d'Ouvrage)

30

communes aidées pour la prise en compte de la trame verte et bleue dans les PLU(i)

20

communes accompagnées pour l'élaboration de leur document de planification : Loire-sur-Rhône, Longes, Chavanay, Malleval, PLU Groupé (Bessey, Lupé, Véranne, Roisey), Bourg-Argental, Échalas, Tupin-et-Semons, Vérin, Saint-Pierre-de-Bœuf, Maclas, Saint-Appolinard, Trèves, La Versanne, Pavezin, Ampuis, Saint-Romain-en-Gal

3

projets d'aménagement opérationnels accompagnés (Échalas, Chuyer et Trèves)

14

dépôts sauvages, épaves de voitures, affichages publicitaires signalés par les éco-gardes du Parc en 2017

6

manifestations sportives en site Natura 2000 accompagnées pour limiter leurs incidences et communiquer sur les milieux naturels

et par l'exemple de la Ferme de la Fournachère de Les Haies, reprise par une jeune bergère, après l'achat de la ferme par Terre de liens (réseau associatif qui facilite l'accès des paysans à la terre via l'épargne locale), projet soutenu par le Parc.

DES MODES DE VIE PLUS SOBRES ET PLUS SOLIDAIRES

OBJECTIFS STRATÉGIQUES

S'assurer d'un habitat durable.

Prendre des initiatives pour une mobilité durable.

Promouvoir des usages de loisirs doux.

Valoriser les patrimoines et renforcer les échanges culturels.

268

personnes accueillies en conseil architectural

1 102

avis donnés sur des demandes d'autorisation de construction neuve ou rénovation

20

aires de covoiturage dans le Pilat

12

utilisateurs réguliers, 5 occasionnels avec la maison du Tourisme, 151 réservations 15 000 km réalisés pour le service d'autopartage expérimenté sur Pélussin

TOUT LE TERRITOIRE

CONCERTS EN BALADES ET APRÈS ?

Après plus d'une décennie de « Concerts en balades et Scènes aux champs », le Parc a mis à profit 2017 pour renouveler son action culturelle. Objectif ? Renouer avec le cœur du projet de Parc en retissant un lien fort avec les associations locales.

Grâce à de nombreuses contributions recueillies lors d'une « nuit de la culture » le 10 mars, beaucoup d'idées ont émergé.

Les élus du Parc ont dû faire des choix ne retenant que quelques pistes avec comme fer de lance une saison culturelle partagée avec les acteurs locaux autour du patrimoine naturel pilatois. L'automne aura permis de faire mûrir et d'éprouver ce projet.

Le premier test mené avec « Jazz au Sommet » à Saint-Régis-du-Coin a déjà rencontré un écho positif malgré une météo capricieuse. Rendez-vous donc au printemps 2018 pour la suite.

MONTS DU PILAT

ACCESSIBILITÉ PHYSIQUE DU SITE DU GUIZAY

Le Pilat est un massif montagneux offrant des panoramas impressionnants attirant de nombreux visiteurs.

Afin de rendre accessible au plus grand nombre cette richesse patrimoniale et paysagère, le Parc est engagé depuis plusieurs années dans une politique d'aménagements adaptés aux personnes en situation de handicap. En 2017, avec le soutien de la Région et sous les conseils de Polymorphe design, le Parc a réalisé des travaux pour repenser l'ensemble des outils d'information autour du site du Guizay à Planfoy. Inauguré le 26 septembre, ce site offre désormais une palette d'outils accessibles à tous :

- table d'orientation adaptée ;
- contenu en langue des signes ;
- visites en audio-description ;
- cheminements adaptés, etc.

Rendez-vous en 2018 sur la commune de Malleval pour la prochaine étape.



Installation de la nouvelle table d'interprétation du Guizay



Visite d'une maison remarquable à Maclas en présence de son architecte Isabelle Baas

PAYS DU GIER

LA CHARTREUSE, POURSUITE DES TRAVAUX DE RÉNOVATION

La première tranche de travaux de rénovation de l'Ermitage, cellule de père Chartreux, propriété du Parc et ouverte à la visite touristique, s'achève avec le remplacement des fenêtres en mauvais état. Les études de maîtrise d'œuvre pour les travaux de mise en accessibilité, réfection des sols et des décors peints et consolidation de la poutre du promenoir ont été lancées.

Les contours des futurs travaux de rénovation de l'église médiévale ont été définis par la commune. Quant à Saint-Étienne-Métropole, l'aménagement d'un cheminement accessible aux personnes à mobilité réduite autour de la Chartreuse a été inauguré. Fin 2017, la commune, le Parc et l'Association de Sauvegarde de la Chartreuse se sont lancés dans la préparation d'une recherche de mécénat pour aider au financement des travaux à venir.

PILAT RHODANNIEN

JOURNÉES À VIVRE

Le rôle du Parc est d'aider les communes à accompagner les nouveaux habitants à construire et à rénover leur maison tout en tenant compte des spécificités architecturales du Pilat.

Ainsi en juin 2017, afin de montrer des maisons exemplaires, le Parc

a proposé à 5 habitants et architectes de participer aux journées portes ouvertes de l'architecture, événement national organisé par le magazine « Architecture à Vivre ». Ces habitants et leurs architectes ont accepté d'ouvrir les portes de leur maison le temps d'un week-end. Au programme, 2 constructions neuves et 4 rénovations exemplaires : rénovation d'une ancienne usine, extension alliant bois et pierre, construction écologique, etc. Au total 32 personnes ont pu bénéficier des visites et des conseils avisés des concepteurs de ces maisons.

RÉGION DE CONDRIEU

ZONE DE RENCONTRE DE CONDRIEU

En 2017, la mission mobilité mise en place par le Parc dans le cadre de la démarche TEPOS avec Saint-Étienne-Métropole et l'Agence Locale Énergie Climat de la Loire a accompagné la commune de Condrieu dans une gestion plus sécurisée des déplacements en centre-bourg. Déménagement de l'hôpital et création de logements, stationnement de voitures tampon

1 917

personnes informées sur les services mobilité existants sur le Pilat, 1678 participants au challenge Mobilité « Au travail, j'y vais autrement », 1738 inscrits sur le site de covoiturage de la Région au départ ou à l'arrivée sur le Pilat

1 831 047 km

évités sur l'année du fait de l'action mobilité sur le Pilat

53

manifestations de pleine nature sur lesquelles le Parc a donné un avis

39

demandes de prêts du matériel de sonorisation et d'affichage honorées par le Parc

dans le centre, stratégie d'évitement de la D 1086 par le centre, il était important d'améliorer le partage des espaces entre véhicules et piétons et notamment l'usage de la Zone de Rencontre (zone où la vitesse est limitée à 30 km/h et où les piétons sont prioritaires). Une nouvelle signalisation au sol réalisée, des places de stationnement redessinées, un revêtement de qualité pour les espaces piétons mis en place, une fiche sur les modes de transport alternatif à la voiture individuelle disponibles diffusée, etc.

Condrieu, octobre 2017, signalisation au sol



DES MODES DE PRODUCTION DURABLE EN LIEN AVEC LA CONSOMMATION LOCALE

OBJECTIFS STRATÉGIQUES

Maintenir une activité agricole de qualité et accroître son autonomie.

Renforcer l'exploitation et la production forestière dans le respect de l'environnement.

Poursuivre le développement de l'écotourisme.

Accompagner la création de biens et de services ancrés territorialement.

Viser la sobriété et l'efficacité énergétique et développer les énergies renouvelables.

TOUT LE TERRITOIRE MOBILISATION DE L'ÉPARGNE LOCALE

Mi-2016, le Parc lançait son partenariat avec les plateformes de financement participatif HelloAsso et KissKissBankBank et une banque (Caisse d'Épargne) pour contribuer au financement de projets sur le Pilat. Un groupe de travail composé des intercommunalités, des chambres consulaires, des plateformes d'initiative locale, des Cigales étudie les projets avant d'accorder le mentorat du Parc, ce qui permet d'accompagner les porteurs de projet de manière collective. Tous types de projet sont soutenus, à condition de répondre aux enjeux de la Charte du Parc. D'ores et déjà 9 projets ont réussi leur campagne de financement participatif, 3 projets ont obtenu un prêt bancaire et 8 projets sont en cours d'accompagnement. Cela a déjà permis de mobiliser 64 930 € en dons et 168 000 € en prêt bancaire.

MONTS DU PILAT PILAT RANDO INAUGURÉ AU BESSAT

Le Parc et les communes ont construit au fil des ans une offre de randonnée basée sur un réseau dense de sentiers balisés.



Présentation du site lors d'un apéro Bavard au Bessat en juin

Afin de valoriser cette offre au-delà des traditionnelles brochures, cartes ou autres topoguides, le Parc a lancé en juin un site Internet : www.pilat-rando.fr

Ce nouvel outil permet d'accéder gratuitement à 117 circuits à choisir selon le type d'activité (à pied, vélo ou cheval), le secteur géographique ou le niveau de difficulté recherchés.

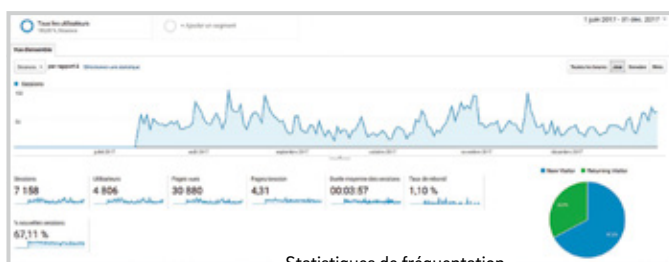
Une fois l'itinéraire choisi, le randonneur dispose de toutes les informations pratiques : dénivelé, niveau de difficulté, durée, ainsi que du descriptif technique de cette randonnée. Il ne reste plus qu'à imprimer la fiche synthétique ou d'importer la trace GPS. Fin 2017, 7 158 personnes avaient déjà visité ce nouveau site inauguré au Bessat lors d'un Apéro Bavard en juin 2017.

151

entreprises figurant sur le site éco-acteurs

20

porteurs de projet accompagnés dans leur démarche de recherche de financement participatif



Statistiques de fréquentation du site pilat-rando.fr



Juin 2017, les journées
du financement participatif

PAYS DU GIER SYLV'ACCTES POUR OPTIMISER LA GESTION DE SA FORÊT

Sylv'ACCTES est un dispositif visant à financer des travaux forestiers en faveur d'une gestion durable, permettant de produire du bois de qualité tout en préservant la biodiversité, la qualité de l'eau, des paysages, en optimisant le stockage du carbone, etc.

Le Parc du Pilat a été associé dès 2013 à l'expérimentation de ce mode de financement, et c'est en fin 2016 que le dispositif est devenu effectivement opérationnel.

Les propriétaires forestiers privés ou publics du Pilat présentant une garantie de gestion durable peuvent désormais recevoir une aide financière à la réalisation de travaux sylvicoles pour :

- irrégulariser leur sapinière ;
- obtenir une régénération naturelle de Douglas ;
- diversifier en feuillus leur plantation résineuse ;
- remettre en production un taillis feuillu.

En 2017, près de 60 ha de forêt ont pu bénéficier de cette aide, pour un montant total de 12500 €.

PILAT RHODANIEN EN 2025, LE PILAT SERA À 40 % BIO

C'est l'objectif fixé dans la Charte du Parc. Le Parc s'est inscrit en 2017 dans le réseau des territoires « Eau et Bio » de la Fédération Nationale de l'Agriculture Biologique afin de conforter l'image « bio » du Pilat et accentuer la dynamique de transition de l'agriculture du Pilat.

Dans le même temps, soutenue par le Parc, la première foire Bio du Pilat est née à Pélussin le 8 octobre 2017. L'initiative de cette foire revient à des citoyens regroupés au sein de l'association « Vent de bio » avec pour objectif de sensibiliser le public à l'agriculture biologique et plus largement à l'écologie. De nombreux exposants étaient présents dont le Parc. Des spectacles, trois conférences et des ateliers de réflexions ont été proposés aux 3000 visiteurs présents. Un succès qui démontre l'intérêt des citoyens pour l'agriculture biologique.

RÉGION DE CONDRIEU DES NOUVELLES DES CENTRALES VILLAGEOISES PHOTOVOLTAÏQUES

Depuis 2014, la première Centrale Villageoise photovoltaïque de France produit l'électricité spécifique de l'équivalent de 30 foyers sur les 150 que compte Les Haies où elle est installée. Après avoir également été précurseur dans le smart grid (réseaux intelligents) en milieu rural, la société par action simplifiées (SAS) qui gère cette centrale et le Parc entament une nouvelle phase de développement de centrales villageoises photovoltaïques prioritairement sur la Région de Condrieu, mais aussi sur quelques communes voisines du Pilat rhodanien intéressées. Des réunions publiques en lien avec les projets d'éco-quartier de Chuyer et d'Échalas ont été réalisées conjointement par la SAS et le Parc en 2017 afin de trouver des nouvelles forces vives, des toits à équiper et de futurs actionnaires pour la seconde tranche de travaux pour 2018-2019.

11

projets suivis dans le cadre
de la Charte forestière de territoire

58

personnes accueillies sur le
Martelloscope de Pélussin, sur 4 séances

4

formations réalisées sur la gestion
du pâturage pour 280 agriculteurs

144

opérateurs touristiques recommandés
Parc / 19 entreprises touristiques
engagées dans la Charte Européenne
de Tourisme Durable

104 km

de sentiers de randonnées entretenus
par les équipes techniques du Parc
soit 205 jours de travail

2

plaquettes de sentiers communaux
réalisées (Saint-Appolinard et Véranne)

64

rendez-vous physiques et 180 personnes
conseillées par téléphone en matière
d'économie d'énergie dans l'habitat
en lien avec les Points info énergie Loire
et Rhône

7 158

connexions à Pilat Rando en 2017
depuis son lancement

91

randonnées pédestres + 12 cyclo + 12 VTT
+ 2 équestres accessibles sur Pilat Rando

UNE MOBILISATION DE TOUS POUR CHANGER D'ÈRE

OBJECTIFS STRATÉGIQUES

Développer une culture commune du territoire par la connaissance.

Rendre chacun acteur du projet de territoire.

75

rendez-vous recensés dans le guide des « Rendez-vous de mon Parc 2017 » dont 25 portés par le Parc

52

classes du Pilat et des villes-portes ont bénéficié du programme d'éducation au territoire, soit près de 1200 élèves

16

prêts d'expositions du Parc

24

communes organisatrices des chantiers Pilat Propre

290

spectateurs sur les 5 soirées du Festival du cinéma solidaire organisé par le Parc en lien avec les CIGALES et les cinémas du Pilat sur le thème de l'Accueil de l'autre

PARC ET VILLES-PORTES

RENCONTRES AU JARDIN DE LA MAISON DU PARC

Le thème du jardin a guidé les « rendez-vous de mon Parc » 2017. Une exposition temporaire « Dans le Pilat, faire son jardin ce n'est pas anodin ! » a pris place à la Maison du Parc. Deux samedis « portes-ouvertes du Jardin du Parc » ont eu lieu : l'un avec la Maison de la semence de la Loire et l'organisation d'un troc de plantes et l'autre avec le CPIE des Monts du Pilat dans le cadre de l'opération « Bienvenue dans mon jardin au naturel ».

Dans ce jardin, des carrés potagers ont été installés et le mur des aromates s'est refait une beauté pour accueillir des visiteurs tous les mercredis de mi-juin à mi-août. De belles rencontres ont ainsi eu lieu, on y a partagé ses astuces pour limiter l'arrosage ou l'invasion de ravageurs, tout en constatant les bienfaits d'une flore et d'une faune diversifiées, sans oublier de découvrir les saveurs et autres usages des plantes sauvages !

PARC ET VILLES-PORTES

ASSOCIER LES HABITANTS DANS LES PROJETS

Dans le cadre du programme « Changer d'ère », le Parc a proposé une formation sur la participation citoyenne aux élus des communes et des villes-portes.

Les 8 et 9 mars 2017, une vingtaine d'élus et techniciens de 11 communes et de 2 villes-portes se sont retrouvés pour découvrir comment mieux associer les habitants aux projets communaux.

Définir le niveau de participation visé : information, consultation, concertation, co-décision, etc. est le préalable indispensable à la réussite d'une opération conduite en associant les habitants. Les participants ont pu faire part de leurs expériences en ce domaine, échanger sur leurs doutes et les clefs de réussite. Quand faire appel aux habitants, comment, jusqu'où ? etc.

Une formation dans la convivialité qui a donné lieu à beaucoup d'échanges et de temps de réflexion communs.



Rencontre autour des plantations dans le jardin de la Maison du Parc



À Chavanay, première fresque murale construite grâce au financement participatif

PARC ET VILLES-PORTES QUAND UNE COMMUNE OSE LE FINANCEMENT PARTICIPATIF !

Dans le cadre de son opération « un projet pour un mandat », le Parc a accompagné la commune de Chavanay pour développer la dimension participative de son projet de réalisation d'un mur peint en trompe l'œil de 150 m² en entrée de bourg. Les citoyens ont notamment été invités à exprimer leur envie quant au contenu de la fresque et à manifester leur intérêt à travers un financement participatif opéré via la plateforme KissKissBankBank. Depuis décembre 2015, les communes peuvent, elles aussi, faire appel au financement participatif. Chavanay est la deuxième commune de France à avoir mis en œuvre un financement de projet par les citoyens grâce au crowdfunding ! 2 565 € collectés – 41 contributeurs

locale et responsable, en passant par l'alimentation, les transports, la rénovation de son logement ou le jardinage.

Les ateliers sont composés de deux séances : une première de deux heures pour découvrir le sujet et se lancer un défi. Puis, quelques semaines plus tard, une nouvelle séance d'une heure afin d'échanger sur les réussites et les difficultés rencontrées par les participants dans la mise en œuvre de l'éco-consommation.

237

publications postées sur la page Facebook du Parc et 2014 abonnés fin 2017 à cette page

14

chantiers Scouts réalisés et 180 Scouts accueillis sur le territoire

44

chroniques du Parc et 30 chroniques Pilat réalisées sur France Bleu

PARC ET VILLES-PORTES LES ATELIERS DU SAVOIR-FAIRE POUR UNE CONSOMMATION PLUS RESPONSABLE

Le Parc et le cabinet de conseils Acctees, dans le cadre d'un appel à projet de l'ADEME, ont expérimenté en 2017 des ateliers du savoir-faire sur le thème de l'éco-consommation : accompagner les Pilatois pour découvrir et partager des astuces afin de ne pas laisser les factures augmenter tout en faisant un geste pour la planète. Tous les thèmes seront abordés entre 2017 et 2018, des produits ménagers à la finance




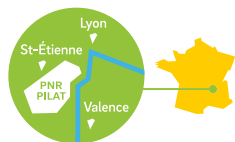
Atelier rénovation énergétique au Centre de ressources sur l'habitat durable

LE TERRITOIRE DU PARC DU PILAT ET SES VILLES-PORTES (EN 2017)



Le Parc naturel régional du Pilat est un territoire bénéficiant d'une reconnaissance nationale pour la richesse et la diversité de ses patrimoines naturels et culturels. Le Parc est aussi un groupement de collectivités. Elles agissent de concert en faveur de ce territoire d'exception, dans le cadre d'un projet politique ambitieux qui concilie activités humaines et préservation de la nature et des paysages : la Charte du Parc. Respect de l'environnement et bien-être des habitants motivent toutes les actions, souvent expérimentales, d'accueil, d'éducation, de développement socio-économique et d'aménagement conduites ici.

Parc naturel régional du Pilat
2 rue Benay - CS 50057
42410 Pélussin
info@parc-naturel-pilat.fr
www.facebook.com/ParcduPilat



www.parc-naturel-pilat.fr