



© PASCAL ROBIN

Chardonneret élégant

PATRIMOINE, TECHNIQUES GIVORS - LA CITÉ DES ÉTOILES

Dans les années 70, suite au déclin de la sidérurgie, le maire Camille Valin souhaite rénover un quartier ancien et insalubre, et créer un quartier populaire de qualité proche du centre-ville. Il veut améliorer les conditions de vie des ouvriers, mais aussi que ce nouveau quartier soit une alternative aux tours et aux barres habituelles.

En 1974, l'architecte DPLG et urbaniste Jean Renaudie (1925-1981) propose un projet en forme d'étoiles, en aval des ruines du château Saint-Gérald, site exceptionnel. Il comprend 207 appartements (sociaux et copropriétés), ainsi que plusieurs services publics (théâtre, médiathèque, crèche). Les travaux sont achevés en 1981. Les angles à 45° permettent à chaque logement, tous différents, d'avoir une ou plusieurs terrasses-jardins et accroissent la luminosité intérieure avec de véritables jardins suspendus adossés à la colline Saint-Gérald. C'est l'alliance du béton brut et de la végétation dans une vision avant-gardiste de la mixité urbaine...

Il est possible de déambuler dans un dédale de sentiers, de couloirs et de

montées d'escaliers et, arrivé aux ruines du château, avoir un beau point de vue sur la ville et la vallée du Rhône.

Cet ensemble, étonnant joyau architectural, a reçu en 2003 le label « Patrimoine du xx^e siècle » et figure au programme des journées du patrimoine.

La Direction des Affaires Culturelles propose des visites guidées. Renseignements en mairie (04 72 49 82 45)



© FRFP-69

La cité des Étoiles



© Ville de Givors

La cité des Étoiles vue du ciel

En page 1, les pictogrammes permettant de choisir une randonnée adaptées à ses capacités. Picto 1 = Effort; picto 2 = Technicité (présence ou non d'obstacles); picto 3 = Risque (d'accidents lié à la configuration des lieux).
Cotation : 1-Facile; 2-Assez facile; 3-Peu difficile; 4-Assez difficile; 5-Difficile.



Sentiers Givordins

N°3 - Le P'tit Tour de Givors et escapade dans les étoiles



1 h 10
3, 2 km

Un p'tit tour de Givors-Ville, balade semi urbaine pour découvrir la richesse du patrimoine naturel et bâti de la ville à la confluence des rivières, des voies ferrées, des routes et des cultures.

SITUATION

Givors se trouve à 25km au sud de Lyon par l'A7 puis l'A47
Lieu de départ : Quai Eugène Souchon 69700 Givors
Lat : 45.58765 Lng : 4.76527

PARKING

Des places sont disponibles Rue du Moulin ou Avenue Georges Charpak.

TRANSPORT

1°/ Gare SNCF TER de Givors-Ville
www.sncf.com/fr/gares/givors-ville/OCE87722405/departs-arrivees/gl/departs
2°/ Bus TCL n° 78 www.tcl.fr/lignes/bus-78



Code de balisage PR®
FFRandonnée

- Bonne direction
- Changement de direction
- Mauvaise direction

© marques déposées

Circuit géolocalisé sur
MaRando® FFRandonnée



Le P'tit Tour de Givors

BALISAGE
Blanc



• Office de Tourisme et des Congrès du Grand Lyon : Place Bellecour, 69002 Lyon, 04 72 77 69 69, www.lyon-france.com.



Comité

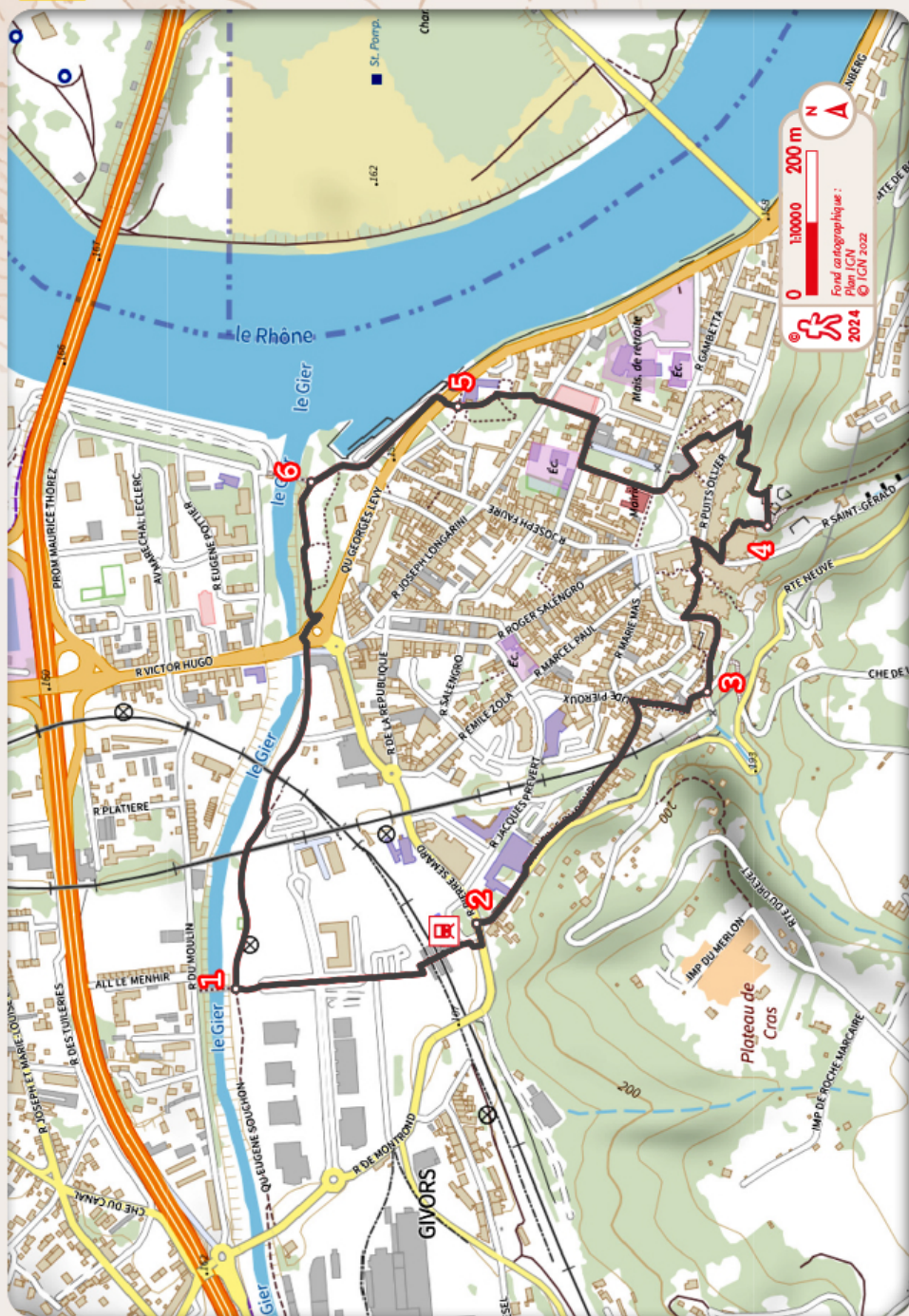
• Comité Départemental de la Randonnée Pédestre du Rhône et Métropole de Lyon : 39 rue Germain, 69006 Lyon, 04 72 75 09 02, rhone@ffrandonnee.fr, www.rhone.ffrandonnee.fr.





© CDRP69

69 Givors sentiers givordins

PR® Sentiers Givordins



- 1 Rejoindre la gare de Givors, passer par le souterrain.
- 2 Emprunter en face la rue Vieille-du-Bourg. La continuer en descente sur la gauche. Bifurquer à droite rue Jean-Claude-Piéroux et monter.
- 3 Descendre à gauche, montée de Cras. S'engager à droite dans les Étoiles sur le chemin piétonnier en face du passage piéton. Place du Coteau, continuer tout droit et sortir à droite dans la rue en impasse. 40m plus loin, monter à gauche les escaliers du chemin du Vieux Donjon.
- 4 Arrivé au dessus des Étoiles, monter à gauche vers les vertiges du château. Passer sous le porche  > point de vue sur la ville] et suivre, en descendant, le chemin balisé. A la route aller à droite puis à gauche place Cocarde, puis place des Jouteurs et sortir face à la mairie. Traverser la place Jean Jaurès, prendre à droite la rue Jean-Marie Imbert puis à gauche la rue de l'église. Traverser la rue pour entrer dans le parc de la maison du Fleuve Rhône.
- 5 Sortir du parc, aller vers le fleuve et tourner à gauche sous les platanes. Continuer à droite sur la piste devant l'hôtel.
- 6  > Attention ! suite aux inondations d'octobre 2024, le parcours a été modifié :) Entrer à gauche dans le parc et sortir à droite dans la rue principale. Traverser la rue Victor Hugo avant le Gier et passer sous le bâtiment en face du passage piétons. Longer ensuite le Gier pour revenir au point de départ.

